



KANAŁ GLIWICKI, KŁODNICA MAŁA PANEW

WOJEWÓDZTWA ŚLĄSKIEGO

SZLAKI KAJAKOWE

Kajakiem
przez Śląskie

Śląskie. Pozytywna energia

Kajakiem
przez Śląskie

PROPONOWANE ETAPY SPŁYWÓW

- Pusta Kuźnica - Żyłka (3,2 km)
- Żyłka - Stary Ziętek (4,4 km)
- Stary Ziętek - Krupski Młyn (1,9 km)

- Trudność szlaku kajakowego**
Szybowe, turbot, dość naturalny przeszkód w murze takich jak kamienie, zwalone drzewa
- Uciążliwość szlaku kajakowego**
Wody przepięknie przepływa i elektryczność, młyny wymagających przeszkód
- Atrakcyjność szlaku kajakowego**
Wody przepięknie przepływa i elektryczność, młyny wymagających przeszkód

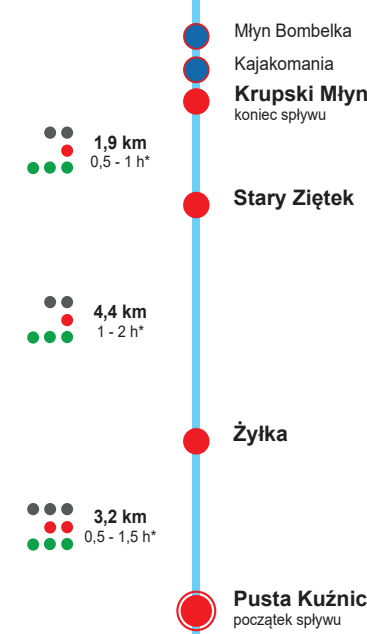
OZNAKOWANIE SZLAKU KAJAKOWEGO

- Znak informacyjny, kilometr liczony w górę rzeki
- Miejsce przystankowe na lewym lub prawym brzegu, informacja o możliwości odbioru i wodowania kajaków, informacja o następnym miejscu odbioru kajaków
- Miejsce wodowania kajaków, początek spływu, znak ustawiany od strony brzegu

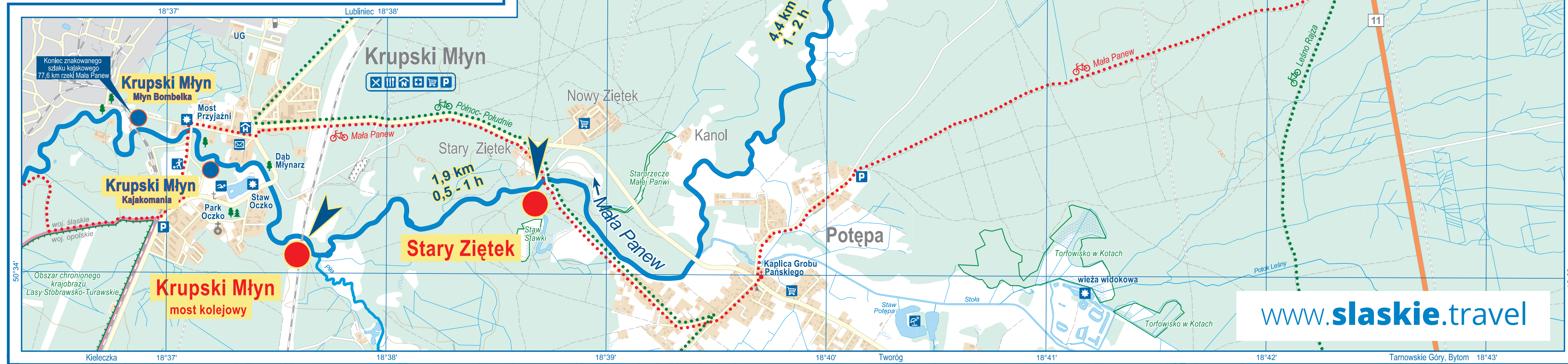
KAJAK WYPOŻYCZYSZ TUTAJ

- Młyn Bombelka, tel. 508 278 177, mail: biuro@mlyn-bombelka.pl
- Śląskie Kajaki, tel. 531 238 750, mail: slaskie.kajaki@gmail.com
- Kajakomania.pl, tel. 601 563 841, mail: info@kajakomania.pl
- Kajaki Żyłka, tel. 794 006 395, mail: kontakt@kajakizylka.pl

SCHEMAT SZLAKU KAJAKOWEGO



* Podany czas przebiegu danej odcinka szlaku jest szacunkowy.
Kalkulacja czasu szlaku jest szacunkowa i nie gwarantujemy czasu przebiegu szlaku.



MAŁA PANEW - CHARAKTERYSTYKA RZEKI

MAŁA PANEW jest prawym dopływem górnej Odry o długości 132 km, płynie przez województwa śląskie i opolskie (z Wyżyny Woźnicko-Wieluńskiej na Nizinę Śląską). Źródła rzeki znajdują się w pobliżu miasta Koziegłowy. Stamtąd Mała Panew płynie przez Zieloną, Kąle, gminę Tworóg, Lubliniec-Kokotek, Krupski Młyn, Zawadzkie, Kolonowskie, Ożimek i Turawę.



Mała Panew. Fot. paragonpodroz.pl

SPŁYW RZEKĄ MAŁA PANEW



Spływ kajakowy na Małej Panewi. Fot. kajakomania.pl




Spływ kajakowy na Małej Panewi. Fot. kajakomania.pl

Dziś otaczającą ją przyrodę, urozmaicony bieg oraz malowniczo ukształtowane brzozy sprawiają, że spływy kajakowe Doliną Małej Panwi zyskały ogromną popularność, także z powodu statusu obszaru Natura 2000. Mała Panew jest przy tym najciekawszym i najlepiej zagospodarowanym wodnym szlakiem turystycznym na Górnym Śląsku. Znajdziemy tu profesjonalnie przygotowane dla turystów stacje kajakowe i naturalne miejsca wypoczynku, liczne trasy spacerowe i rowerowe. Szczególnie ciekawy jest górny odcinek Małej Panwi, na którym spływy kajakowe można zorganizować już od Pustej Kuźnicy (dz. Lublińca). Odcinek ten nie ustępuje pod względem przyrodniczym popularnemu wśród kajakarzy odcinkowi poniżej Krupskiego Młyna, za to jest tutaj zdecydowanie mniej tłoczno, co sprzyja dealektowaniu się wspaniałościami otaczającej przyrody, śpiewem ptaków, bogactwem fauny i flory. Należy jednak podkreślić, że organizatorzy spływów najczęściej polecają zaczynać spływ w Żyłce, ze względu na to, że na wcześniejszym odcinku nie zawsze są wystarczające poziomy wody do spływania kajakiem, jest za to dużo zwalów, których pokonanie może być trudne dla niedoświadczonych kajakarzy.

WYBRANE ATRAKCJE I MIEJSCOWOŚCI

GMINA KRUPSKI MŁYN jest małą, niezwykle urokliwą gminą, położoną w północno-zachodniej części województwa śląskiego, nad rzekami Małą Panwią, Stodłą i Liganją, w kompleksie dobrze zachowanych lasów lubińskich, które pokrywają ponad 80% jej powierzchni. Nic dziwnego, że po tak rozległym kompleksach leśnych porożadowano wiele urokliwych tras rowerowych, z których mogą korzystać odwiedzający gminę turyści. Oś gminy wyznacza urokliwa rzeka Mała Panew, która od Krupskiego Młyna jest projektowanym obszarem wchodzącym w skład sieci Natura 2000. Walory środowiskowe, unikalne w skali regionu, reprezentowane są przez pomniki przyrody oraz użytki ekologiczne, a także liczne drzewa o wymiarach pomnikowych, unikalne połączenie borów sosnowych, rzek i rekreacyjnych zbiorników wodnych „Oczko” i „Stawki”. Niewielka odległość od Katowic, Częstochowy, Opola i Tarnowskich Gór sprawia, że gmina Krupski Młyn jest atrakcyjnym miejscem zamieszkania, wypoczynku i rekreacji.




Zielona gmina Krupski Młyn, fot. arch. UG Krupski Młyn



Krupski Młyn, basen kąpielowy, fot. arch. UG Krupski Młyn



Park Oczko w Krupskim Młynie, fot. arch. UM Krupski Młyn



Lasy wokół Krupskiego Młyna, fot. arch. UM Krupski Młyn




Staw Oczko, fot. LGD Leśna Kraina Górnego Śląska

funkcjonowała tutaj kuźnica żelaza, której istnienie odnotowały kroniki historyczne. Nazwa Krupski Młyn pochodzi od istniejącego w miejscowości dużego młyna wodnego, którego właściciel nosił nazwisko Krupa. Krupski Młyn początkowo był osiedlem dla pracowników miejscowej fabryki materiałów wybuchowych. Wraz z rozbudową zakładu fabryki rozbudowano także miejscowość. Najstarszymi budynkami Krupskiego Młyna są dawny gasthaus (później kasyno mieszczące dom kultury, bibliotekę i stołówkę, a obecnie prywatny hotel), stare wille przy dawnej ulicy Inżynierskiej (obecnie ulica Zawadzkiego) oraz budynki usytuowane na dwóch osiedlach – Białej i Zielonej kolonii (nazwy te pochodzą od kolorystyki domów). Biała kolonia to ciąg jednokondygnacyjnych domów dwurodzinnych mieszczących się przy ulicy Głównej oraz Karola Miarki. Wybudowano przy niej także sklep kolonialny i szkołę (dzisiejszy budynek służb administracji gminnej). Domy na kolonii Zielonej przy ul. Mickiewicza są domami cetero rodzinnych. Tu mieściła się także sala kinowa. Kolejne trzy osiedla, w tym Ziętek, wybudowano już po drugiej wojnie światowej.




Staw Barowiany w Odmuchowie, fot. arch. UG Krupski Młyn

Most Przyjaźni jest bardzo charakterystycznym obiektem budowanym w Krupskim Młynie. To wiszący most stalowy o długości ok. 25 m, którego liny wspierają się na dwóch murowanych pylonach w kształcie bram. W latach 30 XX wieku rozpięto go między dwoma brzegami Małej Panwi, malowniczo meandrującej przez Krupski Młyn. W czasach, gdy dopiero poznawano możliwości nowych materiałów i rozwiązań konstrukcyjnych ten most linowy był inżynierijnym ewenementem, podobnie jak słynny Golden Gate Bridge, otwarty w 1937 r. w San Francisco. Dziś, po ok. 70 latach jest to już zabytek, ale nadal służy mieszkańcom okolic. Most został poddany pracom konserwatorskim w pierwszych latach XXI wieku.



Wiszący most w Krupskim Młynie, fot. arch. UG Krupski Młyn



Most Przyjaźni – wiszący most w Krupskim Młynie, fot. arch. UG Krupski Młyn



Staw w Potępie, fot. LGD Leśna Kraina Górnego Śląska

trudnili się młynarstwem, wytopem żelaza i gospodarką leśną. Później uruchomiono tutaj kuźnicę żelaza. W XVII stuleciu osada była jedną z wielu w olbrzymim majątku należącej do rodu Colonnów. Rodzina ta przybyła na Śląsk z Katalonii. Hrabia Caspar Colonna miał główną siedzibę na zamku w Tworogu, należał do niego także zamek w Toszku. Po nim majątek przejął syn, Jerzy Leonard Colonna. To właśnie hrabia Jerzy Leonard zadbał o życie duchowe swoich podwładnych hutników i ufundował w Tworogu, w 1666 r., kaplicę pod wezwaniem św. Antoniego, a w 1672 r. – kaplicę Grobu Bożego i św. Medarda w Potępie.

Kaplica Grobu Bożego i św. Medarda należy do najoryginalniejszych zabytków sakralnych powiatu tarnogórskiego. Tę niewielką świątynię ufundował (w drugiej połowie XVII wieku) pan na zamku w Tworogu, hrabia Jerzy Leonard Colonna. Miała ona służyć hutnikom i wszystkim mieszkańcom wsi, zagubionej w rozległych lasach. Kaplica została zamieszana na wzór jerozolimskiej Bazyliki Bożego Grobu. Budynek jest niewielki, postawiony na planie prostokąta, z zaakragionym prezbiterium. Drzwi, okienka i wnęki w prezbiterium mają wykończenie ostrołukowe. Zewnętrzna ozdoba są drewniane kolumny przy ścianie kaplicy. Dach został pokryty gontami, podobnie jak latarnia z baniastym hełmem. Wnętrze jest dwuczęściowe. Barokowy ołtarz z grobem Chrystusa umieszczono na prawej ścianie prezbiterium. Obok obraz św. Medarda, współpatrona kaplicy.



Lasy wokół Krupskiego Młyna, fot. arch. UG Krupski Młyn



Potępa. Kaplica Grobu Bożego i św. Medarda, fot. LGD Leśna Kraina Górnego Śląska



Wydanie II, 2025 r., ISBN: 978-83-66557-45-1
Koordynacja projektu: Iwona Polak-Słoch, Sław Stornal
Redakcja: Iwona Polak-Słoch, Aleksandra Domaradzka
Opracowanie graficzne: Aleksandra Domaradzka
Opracowanie kartograficzne: Aleksandra Domaradzka
Opracowanie tekstu: na podstawie www.slaskie.travel
Wydawca: Śląskie Organizacja Turystyczna
40-083 Katowice, ul. Mickiewicza 29
tel. 71 22 207 201
www.slaskie-otp.pl
www.slaskie.travel

Opracowanie we współpracy z Fundacją MESA



Fundacja
MESA



SZLAKI KAJAKOWE
WOJEWÓDZTWA ŚLĄSKIEGO

KANAŁ GLIWICKI

KŁODNICA

MAŁA PANEW

SKALA 1:35 000
SKALA 1:15 000

MAPA TURYSTYCZNA